











































SCHEMŲ SIMBOLIAI / CHART SYMBOLS







1. AERODROMAI / AERODROMES	
Tarptautinis / International	
Civilinis / Civil	
Karinis / Military	
Bendras civilinis ir karinis / Joint civil and military	
Grįsto paviršiaus kilimo ir tūpimo takas / With paved runway	
Negrįsto paviršiaus kilimo ir tūpimo takas / With unpaved runway	
Apleistas arba uždarytas / Abandoned or closed	
Sraigtasparnių aikštelė / Helicopter spot (Helipad)	
<p>Sutrumpinti aerodromo duomenys / Aerodrome data in abbreviated form</p> <p>Vietos indeksas Location indicator — EYVI AD pavadinimas arba šaukinys Name of AD or call sign</p> <p>Vietos aukštis pėdomis — 649 118.205 2515m — KTT ilgis Length of longest RWY in metres</p> <p>ELEV in FT</p> <p>Radio ryšio dažnis TWR/RADIO Available TWR/RADIO frequency</p>	
2. AERODROMO ŽEMĖLAPIO SIMBOLIAI / SYMBOLS FOR AERODROME CHARTS	
Kietos dangos KTT / Hard surface RWY	
Gruntinis KTT / Unpaved RWY	
Skrydžių juosta / STRIP	
Laisvoji juosta / CWY	
Galinė kilimo ir tūpimo tako saugos zona / RESA	
Aerodromo kontrolės taškas (AKT) / Aerodrome reference point (ARP)	
Riedėjimo takai ir stovėjimo aikštelės / Taxiways and parking areas	
Aerodromo pastatai / Buildings of aerodrome	
Angarai / Hangars	
Kuras / Fuel tank	
Kilimo ir tūpimo tako matomumo stebėjimo vieta (RVR) / Runway visual range (RVR) observation site	
Vėjo krypties indikatorius / Wind direction indicator	
Tūpimo krypties ženklas / Landing direction indicator	
Meteorologinės stotelės stiebas / Meteo station mast	
Žaibolaidis / Lightning conductor	
Autoišvilktuvas / Glider winch	

Lėktuvų stovėjimo aikštelė / Parking for aeroplanes	
Sklandytuvų stovėjimo aikštelė / Parking for gliders	
Pėsčiųjų takas / Routes for passengers on foot	
Orlaivių judėjimo zonos riba / ACFT movement area boundary	
KTT MAG kryptis / RWY MAG direction	062 ° 
ATC paslaugų riba / ATC service boundary	
Autoišvilktuvo trosų sektoriai / Cable sectors of glider winch	
Tvora / Fence	
Riedėjimo takas / TWY	
Sraigtasparnių manevravimo aikštelė / Helicopter manoeuver place	
Šlaitas / Escarpment	
Uždarytas (RWY, TWY) / Closed (RWY, TWY)	




3. AERODROMO ĮRANGA IR ŽIBURIAI / AERODROME INSTALLATIONS AND LIGHTS

Tiksliojo artėjimo tūpti trajektorijos indikatorius / PAPI	
Riedėjimo tako žiburiai / Taxiway light	
Stop linijos žiburiai / Stop bar	
Sraigtasparnių artėjimo tūpti trajektorijos indikatorius / HAPI	
Kilimo ir tūpimo tako laukimo vieta / Runway holding position	
Tarpinė laukimo vieta / Intermediate holding position	

4. RADIO NAVIGACINIAI ĮRENGINIAI / RADIO NAVIGATION AIDS












Bazinės radijo navigacijos įrangos ženklas / Basic radio navigation aid symbol	
Nekryptinis radijo švyturys (NDBL) / Non-directional radio beacon/Locator (NDBL)	
Toliamačio įranga (DME) / Distance measuring equipment (DME)	
VOR / DME	
Kompasso piktograma VOR/DME / Compass - card for VOR/DME	
UHF taktinė oro navigacijos sistema / UHF tactical air navigation aid	















5. KLIŪTYS / OBSTACLES

Kliūtis / Obstacle	
Kliūtis-apšviesta / Lighted obstacle	
Kliūčių grupė / Group obstacles	

Kliūčių grupė-apšviesta / Lighted group obstacles	
Aukšta kliūtis-apšviesta / Exceptionally high obstacle-lighted	
Aukšta kliūčių grupė-apšviesta / Group of exceptionally high obstacles-lighted	
Vėjo jėgainė-apšviesta / Wind turbine-lighted	
Vėjo jėgainių grupė-apšviesta / Group wind turbine-lighted	
Aukščiausia kliūtis žemėlapyje / Highest obstacle on chart in FT	
Kita kliūtis (apšviesta, aukštis virš jūros lygio pėdomis) / Other obstacle (lighted, elevation above MSL in FT)	
aukštis virš jūros lygio pėdomis / elevation above MSL in FT 626 (328) aukštis (nuo GND arba AD) pėdomis / height (above GND or AD) in FT	

6. ORO EISMO PASLAUGOS / AIR TRAFFIC SERVICES	
Skrydžių informacijos regionas (FIR) / Flight information region (FIR)	
FIR sektoriaus riba / FIR sectors boundary Skrydžių informacijos tarnyba / Flight information service	 PALANGA INFORMATION 125.730
Oro eismo informacijos zona (TIZ) / Traffic information zone (TIZ) Aerodromo oro eismo zona (ATZ) / Aerodrome traffic zone (ATZ)	
Aerodromo skrydžių valdymo rajonas (TMA) / Terminal control area (TMA)	
TMA sektorius arba dalis / Sector or part within TMA	
Aerodromo skrydžių valdymo zona (CTR) / Control tower zone (CTR)	
Draudžiamos, ribojimų, pavojingos zonos / Prohibited (P), restricted (R), danger area (D)	
Laikiniai išskirta zona (TSA), speciali sklandymo zona (SGZ) / Temporary segregated area (TSA), special gliders zone (SGZ)	
Bendros dviejų zonų ribos / Common boundary of two areas	
<div><div>Oro navigacijos duomenys sutrumpinta forma / Aeronautical data in abbreviated form</div><div><div>Tipas / Type</div><div>Pavadinimas arba šaukinys / Name or call sign</div></div><div><div>Airspace classification</div><div><div>TMA ŠIAULIAI</div><div>FL 095</div><div>3000 MSL</div><div>120,405</div></div><div>Viršutinė, apatinė ribos / Vertical limits</div></div><div>Radio ryšio dažnis/kanalas / Radio frequency/channel</div></div>	

Rekomenduojamas atskridimo maršrutas pagal VFR su privalomu radijo ryšio palaikymu / Recommended arrival routes for visual flight path compulsory with radio communication requirement					
Rekomenduojamas išskridimo maršrutas pagal VFR su privalomu radijo ryšio palaikymu / Recommended departure routes for visual flight path compulsory with radio communication requirement					
Privalomo pranešimo taškas / Compulsory reporting point					
Pranešimo taškas paprašius / On request reporting point					
Vizualiųjų skrydžių įėjimo ir išėjimo taškas / Entry and exit point for VFR traffic					
Absoliučių aukščių / skrydžių lygių „langas“ / Altitude / flight level "window"	<table><tr><td>5 000</td><td>FL 120</td></tr><tr><td>2 000</td><td>FL 60</td></tr></table>	5 000	FL 120	2 000	FL 60
5 000	FL 120				
2 000	FL 60				
Absoliučiam aukštyje / skrydžio lygyje arba aukščiau / "At or above" altitude / flight level	<table><tr><td>5 000</td><td>FL 60</td></tr></table>	5 000	FL 60		
5 000	FL 60				
Absoliučiam aukštyje / skrydžio lygyje arba žemiau / "At or below" altitude / flight level	<table><tr><td>5000</td><td>FL 120</td></tr></table>	5000	FL 120		
5000	FL 120				
Privalomas absoliutus aukštis / skrydžio lygis / "Mandatory" altitude / flight level	<table><tr><td>5 000</td><td>FL 60</td></tr></table>	5 000	FL 60		
5 000	FL 60				
Rekomenduojamas absoliutus aukštis / skrydžio lygis / "Recommended" altitude / flight level	5000 FL 60				
Mažiausias rajono absoliutus aukštis (AMA) / Area minimum altitude (AMA)	2 ₇				
Laukimo zona / Holding					
7. TOPOGRAFIJA / TOPOGRAPHY					
Vietos aukštis pėdomis / Spot elevation in FT	• 3365				
Aukščiausios vietos aukštis žemėlapyje pėdomis / Highest elevation on chart in FT	<table><tr><td>3365</td></tr></table>	3365			
3365					
Kontūras pėdomis / Contours in FT					
8. HIDROGRAFIJA / HYDROGRAPHY					
Jūra / Sea					
Upė / River					
Ežeras / Lake					
Pelkė / Swamp					

9. KULTŪRA (ŽYMĖJIMAI) / CULTURE	
Miestas arba miesto tipo gyvenvietė / City or town	
Kaimo tipo gyvenvietė / Village	
Dviejų dalių automagistralė / Dual highway	
Pagrindinis kelias / Primary road	
Šalutinis kelias / Secondary road	
Geležinkelis su stotimi / Railroad with station	
Aukštos įtamos elektros perdavimo linija / Power transmission line	
10. ĮVAIRŪS / MISCELANEOUS	
Parasparnių ir skraidyklių pakilimo vieta / Paragliding and hang-glider towing place	
Šuolių su parašiutais vieta / Parashute jumping sites	
Pasienio zona / State border zone (4 NM)	
Miškas / Forest	
Bažnyčia / Church	
Jūrinis švyturys / Marine light	<div>Klaipėdos šv. </div>
Izogoninė linija / Isogonic line	
Ornitologiniai draustiniai / Ornithological reserve	